







Tappa  
**4<sup>a</sup>**

## INDICATORE (Arezzo) - CITTAREALE/SELVAROTONDA

km 244

cronotabella

SABATO 15 MARZO 2014

ALTIM.	LOCALITA'		DISTANZE			ORA DI PASSAGGIO				
			par- ziali	per- corse	da per- correre	media km/ora				
						33	35	37		
<b>PROVINCIA DI AREZZO</b>										
<b>255</b>	<b>INDICATORE</b>	↑	<b>km 0 - sp.21</b>	<b>0,0</b>	<b>0,0</b>	<b>244,0</b>	<b>9.10</b>	<b>9.10</b>	<b>9.10</b>	
250	Ponte a Chiani	↑	v.Calamandre ; v.Chiani	1,6	1,6	242,4	9.12	9.12	9.12	
	245 P.L.	↑		0	0,9	2,5	241,5	9.14	9.14	9.13
253	Arezzo	↔	v.Dante-v.Romana-ss.71	2,9	5,4	238,6	9.19	9.18	9.18	
285	Rigutino	↑	ss.71	9,6	15,0	229,0	9.36	9.35	9.33	
258	Castiglion Fiorentino	↑	ss.71	5,3	20,3	223,7	9.44	9.43	9.41	
269	Camucia	↑	ss.71	11,5	31,8	212,2	10.05	10.02	9.59	
270	Terontola Staz.	↑	ss.71	6,6	38,4	205,6	10.17	10.13	10.10	
<b>PROVINCIA DI PERUGIA</b>										
274	Castiglione del Lago	↑	v.Roma-ss.71	10,7	49,1	194,9	10.36	10.31	10.27	
262	Bv. per Perugia	↑	v.Romea	4,6	53,7	190,3	10.43	10.38	10.33	
287	Montebuono	↔		0	12,8	66,5	177,5	11.06	10.59	10.54
383	Agello	↑	v.Agilia	4,6	71,1	172,9	11.13	11.07	11.01	
241	Castel del Piano	↑	ss.220-v.Strozzacapponi-sStr.C.d.P.-Pila	10,0	81,1	162,9	11.28	11.21	11.14	
283	San Martino in Colle	↔	ss.317 ;	6,4	87,5	156,5	11.39	11.31	11.24	
189	Torgiano	↑	sp.403	6,7	94,2	149,8	11.49	11.40	11.33	
185	Passaggio	↑	sp.403	6,9	101,1	142,9	11.59	11.50	11.42	
203	Cantalupo	↑	sp.403	9,7	110,8	133,2	12.15	12.06	11.57	
	<b>224 Bevagna</b>	↔	<b>v.Properzio - sr.316</b>	<b>4,5</b>	<b>115,3</b>	<b>128,7</b>	<b>12.23</b>	<b>12.13</b>	<b>12.04</b>	
351	Montepennino	↔	sp.444	4,8	120,1	123,9	12.32	12.22	12.12	
447	Montefalco	↑	via Foscolo	2,0	122,1	121,9	12.38	12.27	12.17	
240	Mercatello	↑	sp.451	7,5	129,6	114,4	12.49	12.37	12.26	
	<b>321 Spoleto</b>	↑	<b>v.Trento-v.Flam.;ss.395</b>	<b>12,4</b>	<b>142,0</b>	<b>102,0</b>	<b>13.08</b>	<b>12.56</b>	<b>12.44</b>	
<b>734 Forca di Cerro</b>		↑	<b>ss.395</b>	<b>10,0</b>	<b>152,0</b>	<b>92,0</b>	<b>13.38</b>	<b>13.22</b>	<b>13.09</b>	
315	Innesto ss.209	↔	Tre Valli Umbre	9,0	161,0	83,0	13.50	13.34	13.20	
292	Santa Anatolia di Narco	↔	sp.471	4,4	165,4	78,6	13.57	13.40	13.26	
725	Caso	↑	sp.471	7,3	172,7	71,3	14.18	14.00	13.44	
1153	Gavelli	↑	sp.471	5,6	178,3	65,7	14.39	14.18	14.00	
	<b>1211 Forca Capistrello</b>	↑	<b>sp.471</b>	<b>3,5</b>	<b>181,8</b>	<b>62,2</b>	<b>14.44</b>	<b>14.23</b>	<b>14.05</b>	
937	Monteleone di Spoleto	↑	sp.470	8,6	190,4	53,6	14.56	14.35	14.16	
785	Ruscio	↔	sp.470	2,8	193,2	50,8	15.00	14.39	14.20	
<b>PROVINCIA DI RIETI</b>										
	<b>958 Leonessa</b>	↑	<b>ss.471</b>	<b>9,4</b>	<b>202,6</b>	<b>41,4</b>	<b>15.15</b>	<b>14.53</b>	<b>14.33</b>	
1027	Albaneto	↑	ss.471	9,9	212,5	31,5	15.31	15.08	14.48	
720	Posta	↔	ss.4 vecchia Salaria	8,2	220,7	23,3	15.42	15.19	14.58	
764	Santa Croce	↑	vecchia Salaria	6,5	227,2	16,8	15.52	15.28	15.07	
795	Svinc. di Cittareale	↔	Loc. Pallottini	2,9	230,1	13,9	15.57	15.33	15.11	
1019	Cittareale	↑		0	5,3	235,4	8,6	16.12	15.46	15.24
	<b>1535 CITTAREALE</b>	↑	<b>Selvarotonda</b>	<b>8,6</b>	<b>244,0</b>	<b>0,0</b>	<b>16.36</b>	<b>16.09</b>	<b>15.44</b>	

NOTE:



Traguardo Volante:

km 142 Spoleto

km 202.6 Leonessa



Rifornimento/Feed zone: km 111 - 114 Bevagna - v.Properzio - sr.316



Gran Premio della Montagna:

km 152 - Forca di Cerro - m 734

km 181.8 - Forca Capistrello - m 1211

km 244 - CITTAREALE - m 1535 - Arrivo



Passaggio a Livello/Level Crossing: km 2.5